



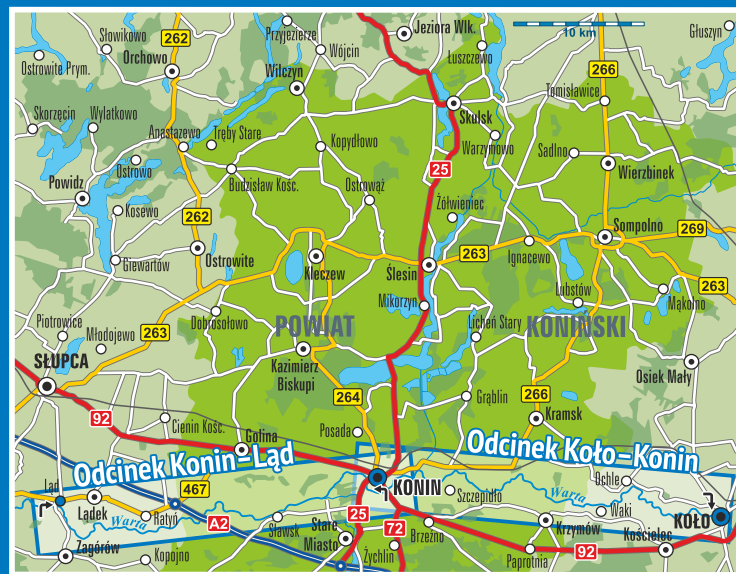
www.turystyka.konin.pl



Lokalna Organizacja Turystyczna MARINA
ul. Dworcowa 2, 62-510 Konin
tel. (+48) 63 246 32 48
kontakt@turystyka.konin.pl
www.turystyka.konin.pl



Projekt współfinansowany
ze środków Powiatu Konińskiego



ISBN - 978-83-63691-10-3

Wydanie I, 2021 r. Biuro Wydawnicze ARTEM, www.wielkopolanin.pl

PORADNIK DLA KAJAKARZA

Turystyka kajakowa jest świetną formą spędzania wolnego czasu, dbania o kondycję i zwiedzania miejsc, często niedostępnych dla innych form aktywnej turystyki. Wymaga jednak pewnego przygotowania, by wypoczywać bezpiecznie i komfortowo. Warto zatem zastosować się do poniższych porad:

- sprawdź poziom trudności szlaku i warunki atmosferyczne,
- pływaj w kamizelce asekuracyjnej, pamiętaj o odpowiednim ubraniu,
- zawsze zachowuj odstęp od statków i promów,
- zachowaj szczególną ostrożność, jeżeli napotkasz na progi wodne, tamy, powalone drzewa,
- kajak zawsze ustępuje pierwszeństwa większym jednostkom pływającym,
- na jeziorach pływaj blisko linii brzegowej,
- nigdy nie wsiadaj do kajaka będąc pod wpływem alkoholu lub środków odurzających,
- pod żadnym pozorem nie wstawaj w kajaku kiedy jesteś już na wodzie,
- po wywrotce na głębokiej wodzie holuj kajak do brzegu nie odwracając go,
- nie wypuszczaj wiosła z ręki, szczególnie po wywrotce,
- z tyłu kajaka siada osoba cięższa i bardziej doświadczona – ona steruje kajakiem,
- zabezpiecz prowiant i rzeczy przed zamoczeniem (np. w workach foliowych),
- zabierz ze sobą apteczkę,
- w kajaku osoby słabo pływające powinny płynąć z osobami o większym doświadczeniu,
- przybijaj do brzegu ustawiając kajak pod prąd,
- w przypadku wystąpienia fali postaraj się ustawić kajak dziobem "na falę",
- wodowanie kajaków w miejscu gdzie znajdują się przeprawy promowe powinno odbyć się z zachowaniem ostrożności i w porozumieniu z osobą, która pracuje na promie.



Ruiny zamku w Kole.

Gmina Krzymów obejmująca piękne tereny Pagórków Złotogórskich ma dwie wieże widokowe: wieżę w Paprotni (na zdjęciu), oddaloną ok. 5,5 km od promu w Biechowach i położoną kilka kilometrów dalej, wieżę na Złotej Górze, najwyższym wzniesieniu regionu konińskiego.



Warta w okolicach Łądu.



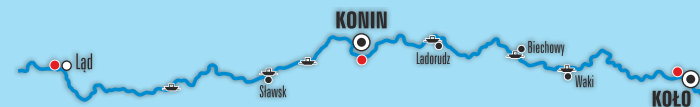
PROPONOWANE MIEJSCA DO WODOWANIA

(według kilometrażu szlaku wodnego)

- 439,3 km Przystań w Kole**
(toaleta, prysznic, pole namiotowe, wypożyczalnia kajaków, organizacja spływów)
- 424,7 km Waki** - przy przeprawie promowej
- 419,7 km Biechowy** - przy przeprawie promowej
- 409,9 km Ladorudz** - przy przeprawie promowej
- 403,0-402,6 km Bulwar Nadwarciański w Koninie**
(toaleta, prysznic, restauracja, kawiarnie)
- 392,0 km Sławsk** - miejsce odpoczynku dla turysty przy promie (zadaszenie ze stołem i ławami)
- 370,3 km Marina w Łądzie**
(toaleta, prysznic, pole namiotowe, miejsce na ognisko, grill, restauracja, wypożyczalnia kajaków i organizacja spływów)

POMOSTY

- Przystań w Kole
- Bulwar Nadwarciański
- Marina w Łądzie



ORGANIZATORZY SPŁYWÓW

Ośrodek Szkoleniowo-Wypoczynkowy „Gwarek”

ul. Leśna 5, 62-561 Ślesin, tel. 63 270 41 32
10 kajaków

Zespół Szkół Centrum Kształcenia Ustawicznego im. Stefana Batorego w Koninie

ul. Wodna 1, 62-500 Konin, tel. 601 768 102, 698 760 175
20 kajaków

Przystań wodna „Smażalnia ryb pod Złotym Leszczem”

ul. Napoleona 15, 62-561 Ślesin, tel. 501 420 994
23 kajaki

Stowarzyszenie Turystyki i Rekreacji Wodnej "Przystań"

ul. Południowa 30, 62-600 Koło, tel. 601 798 313
40 kajaków

Marina w Łądzie

62-405 Łądek 137, tel. 518 052 757
15 kajaków

PHU Przemysław Szulc KAJAKI ŻERKÓW

ul. Parkowa 9, 63-210 Żerków, tel. 501 793 468
120 kajaków

Lokalna Organizacja Turystyczna MARINA

Spływ kajakowy „Szlakiem służ Wielkiej Pętli Wielkopolski” (lipiec)
ul. Dworcowa 2, 62-510 Konin
biuro@lotmarina.pl / kontakt@turystyka.konin.pl
www.lotmarina.pl / www.turystyka.konin.pl
www.facebook.com/lotmarina

BAZA NOCLEGOWA

Hotel Sara

ul. Zielona 5, 62-600 Koło, tel. 63 262 48 80, 662 295 961

Blues Hostel

ul. 3 Maja 1 i 3 (Plac Wolności), 62-500 Konin, tel. 511 177 499

Zajazd Grodzki

Plac Wolności 7, 62-500 Konin, tel. 606 427 755

Agroturystyka „Zagroda Borowo”

Borowo 19, 62-513 Borowo, tel. 602 676 572

Ośrodek Edukacji Przyrodniczej w Łądzie (dla grup powyżej 10 osób)

Łądek, ul. Cysterska 3, 62-406 Łądek, tel. 63 276 33 07

Pałac w Ciężeniu

ul. Wolności 33, 62-404 Ciężenie nad Wartą, tel. 63 276 41 24, 797 901 081

URZĘDY ZWIĄZANE Z TURYSTYKĄ WODNĄ

Zarząd Zlewni w Kole

tel. 63 288 01 70, 573 901 690

e-mail: zz-kolo@wody.gov.pl

Państwowe Gospodarstwo Wodne Wody Polskie

Regionalny Zarząd Gospodarki Wodnej w Poznaniu
(aktualne warunki żeglugowe oraz informacje o śródlądowych drogach wodnych)
tel. (61) 856 77 00

sekretariat@rzgw.poznan.pl
www.poznan.rzgw.gov.pl

Urząd Żeglugi Śródlądowej w Bydgoszczy

tel. (52) 320 42 30

urząd@bydg.uzs.gov.pl

Zgodnie z zapisami §1.23 Rozporządzenia Ministra Infrastruktury z dn. 28 kwietnia 2003 r. w sprawie przepisów żeglugowych na śródlądowych drogach wodnych organizowanie imprez na wodzie (w tym dużych spływów kajakowych) mogących stworzyć utrudnienia dla ruchu żeglugowego wymaga pisemnego zezwolenia urzędu żeglugi oraz powiadomienia służb policji pogotowia ratunkowego, straży pożarnej i podmiotu uprawnionego do rybactwa.

INFORMACJA TURYSTYCZNA

Centrum Informacji Turystycznej*** w Koninie

Lokalna Organizacja Turystyczna MARINA

ul. Dworcowa 2, 62-510 Konin
tel. (63) 246 32 48
kontakt@turystyka.konin.pl
www.turystyka.konin.pl
www.lotmarina.pl
www.facebook.com/lotmarina



Wydano na zlecenie Lokalnej Organizacji Turystycznej MARINA
Opracowanie kartograficzne i grafika: ARTEM Janusz Malinowski
Tekst: LOT MARINA. Zdjęcia: Jerzy Orchowski, Kamil Samulczyk,
Andrzej Łącki, LOT MARINA. Na okładce Warta w okolicach Biechowa
(fot. Kamil Samulczyk Studio Krzywa Kreska)



SZLAK KAJAKOWY KOŁO-KONIN-LĄD

skala ok. 1: 100 000



Legenda

- Autostrada
- Drogi krajowe
- Drogi wojewódzkie
- Drogi lokalne, droga gruntowa
- Kościół, kościół zabytkowy, cmentarz
- Pałac lub dwór, zabytek architektury, muzeum
- Pomnik, grodzisko, inne ciekawe miejsce
- Szpital, apteka, stacja paliw
- Hotel, inny nocleg, obiekt turystyki wiejskiej
- Ośrodek wypoczynkowy, camping lub pole namiotowe, kąpielisko
- Punkt gastronomiczny, sklep spożywczy w pobliżu szlaku, śluza
- Przystań żeglarska, pomost
- Wypożyczalnia sprzętu wodnego, węzeł sanitarny
- Szlak kajakowy, początek szlaku (odcinka), koniec szlaku (odcinka)
- Miejsce odpoczynku, lokalizacja miejsca na szlaku (lewy/prawy brzeg)
- Centrum Informacji Turystycznej

W naszym przewodniku kilometraż rzeki (406,6) na odcinku Koto-Konin jest oparty na danych z Hydroportalu, a na odcinku Konin-Ląd, na dotychczasowych danych RZGW. Z lewej strony kilometry szlaku (300,9) rosnąco.

PRZYKŁADY OZNAKOWANIA SZLAKÓW KAJAKOWYCH ORAZ INNYCH ZNAKÓW SPOTYKANYCH NAD WODĄ



Znak szlaku z kilometrażem liczonym w górę rzeki. Miejsce niebezpieczne. Zakaz pływania. Początek i koniec strefy w której małe jednostki mogą rozwijać duże prędkości.

Szlak kajakowy Koto-Konin-Ląd prowadzi rzeką Wartą przez obszary objęte programem Natura 2000 oraz tereny Nadwarciańskiego Parku Krajobrazowego. Odcinek ten jest częścią Wielkiej Pętli Wielkopolski – drogi wodnej o długości blisko 690 km. Przygotowana mapka ułatwia dokonanie wyboru, którą część trasy popłynąć.

WYBRANE ATRAKCJE TURYSTYCZNE

(w pobliżu szlaku kajakowego)

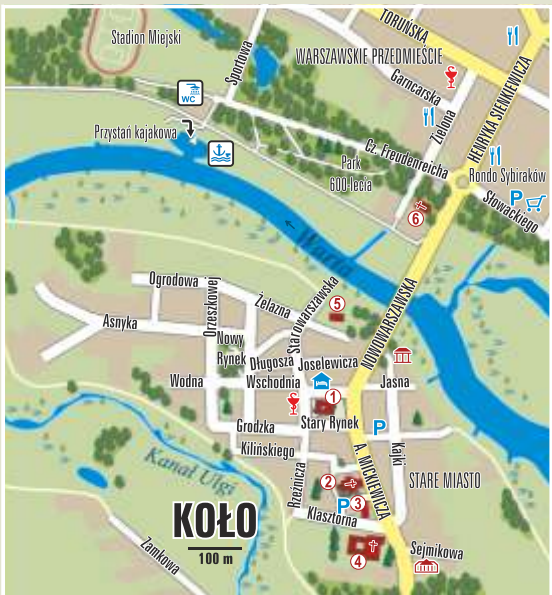


ZAMEK WKOLE

Na lewym brzegu Warty zachowały się ruiny zamku gotyckiego wzniesionego na polecenie króla Kazimierza Wielkiego w drugiej połowie XIV w.

ŚCIEŻKA „EKOTRASA NA WIOSNĘ - SPACER NAD WARTĄ”

Trasa dydaktyczna w gminie Krzymów prezentująca ciekawe obiekty kulturowe i przyrodnicze w pobliżu Warty.



KOŁO - Stare Miasto

- 1 Ratusz Miejski
- 2 Kościół farny pw. Podwyższenia Krzyża Świętego
- 3 Budynek Urzędu Miasta
- 4 Klasztor Ojców Bernardynów
- 5 Spichlerz drewniany z pocz. XIX w.
- 6 Kościół ewangelicki

KONIN - STARÓWKA



BULWAR NADWARCIAŃSKI

- pomosty i slip dla kajaków.



MOST TORUŃSKI

ŁACHA

MOST

KANAŁ ULGI

KANAŁ ŚLESIŃSKI

- wlot do Kanału Slesińskiego. Po prawej widoczna śluza Morzysław.

PROM LADORUDZ

- miejsce postoju. Zachowaj ostrożność. Zalecane uzgodnienie z promowym. Uwaga na liny.

KANAŁ GRÓJECKI

- ujście kanału.

ZAKOLE WARTY

(dł. 0,85 km) - drugie niezamknięte zakole na Warcie. To zakole wlicza się do stałego kilometrażu rzeki.

WARCICA - ujście rzeki.

PROM BIECHOWY

- miejsce postoju. Zachowaj ostrożność. Zalecane uzgodnienie z promowym.

KRZYMÓW - do miejscowości

ok. 2,5 km.



PROM WAKI

- miejsce postoju. Zachowaj ostrożność. Zalecane uzgodnienie z promowym.

KIELBASKA - ujście rzeki.

ŁACHA - największa,

piaszczysta tacha na szlaku.

ZAKOLE WARTY (1,2 km)

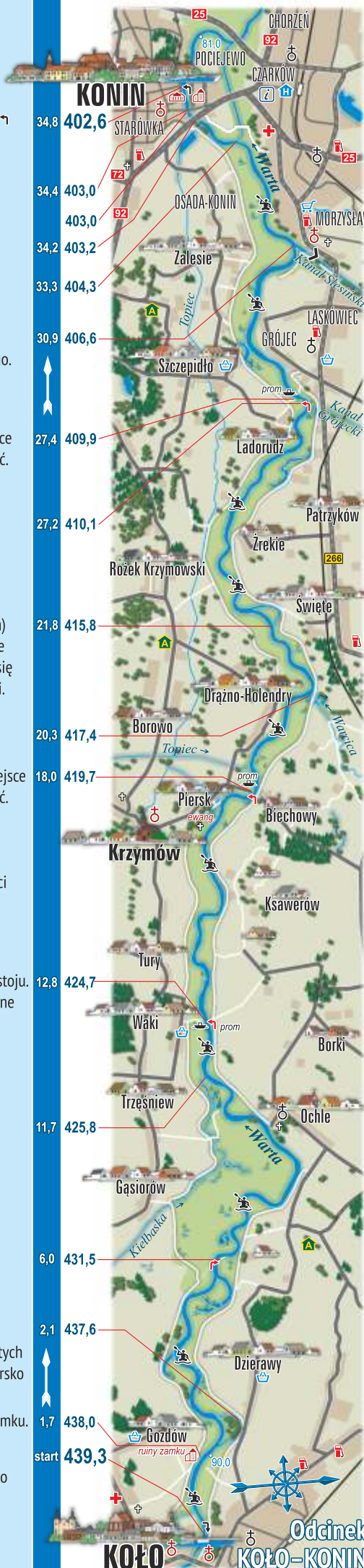
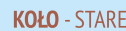
- jedno z dwóch niezamkniętych zakoli na Warcie od zb. Jeziorsko do ujścia.

ZAMEK W KOLE - ruiny zamku.

PRYZYTAŃ W KOLE

- początek szlaku kajakowego na odcinku KOŁO-KONIN.

KOŁO - STARE MIASTO



MARINA LĄD - miejsce zakończenia szlaku. Na przystani obowiązują opłaty za wodowanie i podejmowanie kajaków.

MOST W LĄDZIE
LĄD - ZESPÓŁ KLASZTORNY RYDLÓWA GÓRA

LĄDKOWSKI BOREK

ŁACHA

BAWÓL - ujście kanału

PROM SŁUGOCIN

STRUGA ZARZEWSKA - słabo widoczne ujście, ok. 600 m za mostem.

MOST - autostrada A2
OBSZAR NADWARCIAŃSKIEGO PARKU KRAJOBRAZOWEGO

ŁACHA - do Radoliny 2,5 km.

ŁACHA - spora tacha rzeczna. Do Osieczy 2 km.

PROM SŁAWSK - zadaszone miejsce odpoczynku oraz slip dla łodzi. Zachowaj ostrożność. Zalecane uzgodnienie z promowym.

PROM RUMIN - zachowaj ostrożność.

POWA - ujście rzeki.

MOST UNII EUROPEJSKIEJ

KONIN
BULWAR NADWARCIAŃSKI - pomost i slip dla kajaków. Początek odcinka KONIN-LĄD.



SŁUP KONIŃSKI - ŚREDNIOWIECZNY SŁUP DROGOWY

Znajdujący się w Koninie (na Szlaku Piastowskim) najstarszy znak drogowy w Europie poza granicami dawnego imperium rzymskiego. Kamienny słup ustawiony został z polecenia wojewody Piotra Włostowica w 1151 r., w połowie drogi między Kaliszem a Kruszwicą. Informuje o tym wyryta na słupie łacińska inskrypcja.



PARK IM. FRYDERYKA CHOPINA W KONINIE

Królewskie miasto Konin poza piękną starówką ma do zaoferowania trasy spacerowe w jednym z najstarszych parków miejskich w Polsce. Główną jego atrakcją stanowi dziś mini zoo, w którym znajdują się m.in. strusie afrykańskie, osy, danielę, dziki. Można tam dostrzec Bulwem Nadwarciańskim, wzdłuż którego ulokowane są lokale gastronomiczne.



SŁAWSK

Dobijając do brzegu w Sławsku, przy przeprawie promowej znajdziemy miejsce odpoczynku dla turysty z wiatą i tablicami informacyjnymi. Warto obejrzeć Kościół św. Wawrzyńca z XVII w. z unikalną chcielnicą kamienną.

LĄDKOWSKI BOREK

Miejsce przysięgi w 1918 r. oddziału Polskiej Organizacji Wojskowej. W pobliżu Piaskowa Góra - najwyższa wydma w dolinie środkowej Warty.

DAWNE OPACTWO CYSTERSÓW W LĄDZIE

Z poziomu rzeki widoczny jest zabytkowy pocysterski zespół klasztorny w Łądzie. Cystersów sprowadził tu książę Mieszko III Stary w drugiej połowie XII wieku. Klasztor usytuowany został na prawym brzegu Warty, w sąsiedztwie wczesnośredniowiecznego grodu.



OŚRODEK EDUKACJI PRZYRODNICZEJ W LĄDZIE

Ośrodek należący do Zespołu Parków Krajobrazowych Województwa Wielkopolskiego oferuje zwiedzanie dioramy przyrodniczej prezentującej rośliny i zwierzęta Nadwarciańskiego Parku Krajobrazowego (po uprzednim umówieniu tel. 63 276 33 07).

KONIN - Starówka

- 1 Ratusz
- 2 Słup Koniński
- 3 Kościół św. Bartłomieja
- 4 Dom Zemelki
- 5 Budynek dawnego Starostwa
- 6 Dworek Zofii Urbanowskiej
- 7 Budynek dawnej synagogi
- 8 Klasztor oo. Franciszkanów-Reformatów
- 9 Kościół ewangelicki

