



SZLAK KAJAKOWY ŁUSZCZEWO-KONIN-ŁĄD

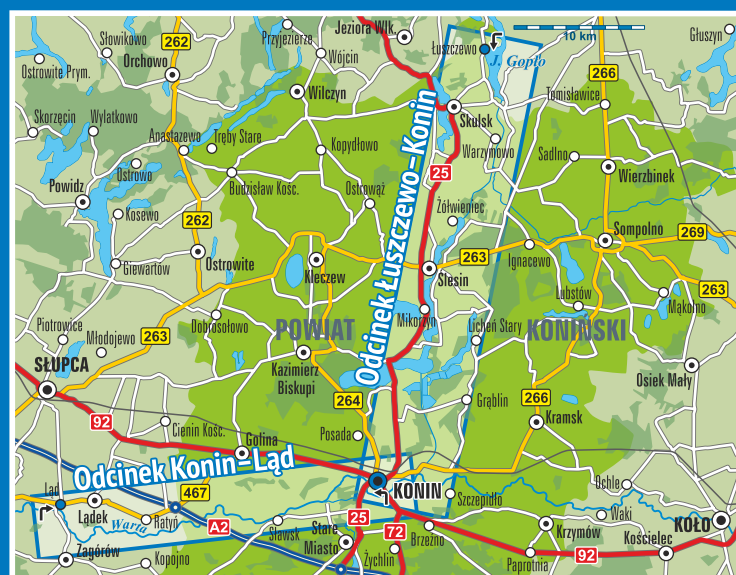
Gopło

www.turystyka.konin.pl



Lokalna Organizacja Turystyczna MARINA
ul. Dworcowa 2, 62-510 Konin
tel. (+48) 63 246 32 48
kontakt@turystyka.konin.pl
www.turystyka.konin.pl

Projekt współfinansowany
ze środków Powiatu Konińskiego



ISBN - 978-83-63691-09-7

Wydanie I, 2021 r. Biuro Wydawnicze ARTEM, www.wielkopolanin.pl

PORADNIK DLA KAJAKARZA

Turystyka kajakowa jest świetną formą spędzania wolnego czasu, dbania o kondycję i zwiedzania miejsc, często niedostępnych dla innych form aktywnej turystyki. Wymaga jednak pewnego przygotowania, by wypoczywać bezpiecznie i komfortowo. Warto zatem zastosować się do poniższych porad:

- ~ sprawdź poziom trudności szlaku i warunki atmosferyczne,
- ~ pływaj w kamizelce asekuracyjnej, pamiętaj o odpowiednim ubraniu,
- ~ zawsze zachowuj odstęp od statków i promów,
- ~ zachowaj szczególną ostrożność, jeżeli napotkasz na progi wodne, tamy, powalone drzewa,
- ~ kajak zawsze ustępuje pierwszeństwa większym jednostkom pływającym,
- ~ na jeziorach pływaj blisko linii brzegowej,
- ~ nigdy nie wsiadaj do kajaka będąc pod wpływem alkoholu lub środków odurzających,
- ~ pod żadnym pozorem nie wstawaj w kajaku kiedy jesteś już na wodzie,
- ~ po wywrotce na głębokiej wodzie holuj kajak do brzegu nie odwracając go,
- ~ nie wypuszczaj wiosła z ręki, szczególnie po wywrotce,
- ~ z tyłu kajaka siada osoba cięższa i bardziej doświadczona – ona steruje kajakiem,
- ~ zabezpiecz prowiant i rzeczy przed zamoczeniem (np. w workach foliowych),
- ~ zabierz ze sobą apteczkę,
- ~ w kajaku osoby słabo pływające powinny płynąć z osobami o większym doświadczeniu,
- ~ przybijaj do brzegu ustawiając kajak pod prąd,
- ~ w przypadku wystąpienia fali postaraj się ustawić kajak dziobem "na falę",
- ~ wodowanie kajaków w miejscu gdzie znajdują się przeprawy promowe powinno odbyć się z zachowaniem ostrożności i w porozumieniu z osobą, która pracuje na promie.

PROPONOWANE MIEJSCA DO WODOWANIA

(wg kilometrażu szlaku wodnego)

- 36,0 - **Plaża w Łuszczevo**, (bar, toalety, miejsce na ognisko)
- 32,9 - **Mielnica Duża**, (pole campingowe i namiotowe, toalety, prysznic, przyłącze elektryczne)
- 28,9 - **Warzymowo**, (zabytkowy kościółek gotycki), dobre miejsce postojowe
- 18,2 - **Ośrodek Szkoleniowo-Wypoczynkowy „Gwarek”**, (plaża, pole namiotowe, chata grillowa, restauracja, toalety, wypożyczalnia kajaków)
- 17,6 - **Przystań wodna „Smażalnia ryb pod Złotym Leszczem”**, (plaża, pole namiotowe i biwakowe, miejsce na ognisko i grilla, toalety, prysznice, bar, wypożyczalnia kajaków, organizacja spływów)
- 17,3 - **Plaża przy Przystani Wodnej w Ślesinie**, (plaża, pole namiotowe, chata grillowa, miejsce na ognisko, bosmanat, toalety, natryski, przyłącze elektryczne, tężnie, bar)
- 14,2 - **Ośrodek Szkoleniowo-Wypoczynkowy „Wityng”**, (plaża, restauracja, toaleta, chata grillowa)
- 13,1 - **Hotel Mikorzyn**, (plaża, toaleta, prysznic, tawerna sezonowa, restauracja całoroczna, miejsce na ognisko)
- 11,8 - **Ośrodek Wypoczynkowy „Bernardynka”**, (plaża, toaleta, prysznic, bar, miejsce na ognisko)
- 9,0 - **Hotel „Portofino” w Pątnowie/Przystań Klubu Żeglarskiego KWB „Konin”**, (plaża, toaleta, prysznic, miejsce na ognisko, chata grillowa, wypożyczalnia kajaków)
- 9,0 - **Ośrodek Rekreacyjno-Wypoczynkowy „Przystań Gosławice”**, (plaża, toaleta, prysznic, miejsce na ognisko, chata grillowa, wypożyczalnia kajaków)
- 9,0 - **Marina Gaj**, (plaża, restauracja, miejsce na ognisko, dobre miejsce postojowe)
- 402,6-403,0 - **Bulwar Nadwarciański w Koninie**, (toaleta, prysznic, restauracja, kawiarnia)
- 392,0 - **Stawsk**, (miejsce odpoczynku dla turysty przy promie - zadaszenie ze stołem i ławami)
- 370,3 - **Marina w Łądzie**, (toaleta, prysznic, miejsce na ognisko, grill, restauracja, wypożyczalnia kajaków i organizacja spływów)

POMOSTY

- Plaża w Łuszczevo (jezioro Gopło)
- Pole campingowe – namiotowe w Mielnicy Dużej
- Cicha plaża w Żółtowiecu
- Ośrodek Szkoleniowo-wypoczynkowy „Gwarek”
- Przystań Wodna w Ślesinie
- Ośrodek Delfin w Pótwiosku Starym
- Ośrodek Szkoleniowo-Wypoczynkowy „Wityng” ***
- Hotel Mikorzyn
- Ośrodek Wypoczynkowy „Bernardynka”
- Przystań Klubu Żeglarskiego KWB „Konin”
- Ośrodek Rekreacyjno-Wypoczynkowy „Przystań Gosławice”
- Restauracja Marina GAJ
- Bulwar Nadwarciański
- Marina w Łądzie



ORGANIZATORZY SPŁYWÓW

Ośrodek Szkoleniowo-Wypoczynkowy „Gwarek”

ul. Leśna 5, 62-561 Ślesin, tel. 63 270 41 32
10 kajaków

Zespół Szkół Centrum Kształcenia Ustawicznego im. Stefana Batorego w Koninie

ul. Wodna 1, 62-500 Konin, tel. 601 768 102, 698 760 175
20 kajaków

Przystań wodna „Smażalnia ryb pod Złotym Leszczem”

ul. Napoleona 15, 62-561 Ślesin, tel. 501 420 994
23 kajaki

Stowarzyszenie Turystyki i Rekreacji Wodnej "Przystań"

ul. Południowa 30, 62-600 Koło, tel. 601 798 313
40 kajaków

Marina w Łądzie

62-405 Łąd 137, tel. 518 052 757
15 kajaków

PHU Przemysław Szulc KAJAKI ŻERKÓW

ul. Parkowa 9, 63-210 Żerków, tel. 501 793 468
120 kajaków

Lokalna Organizacja Turystyczna MARINA

Spływ kajakowy „Szlakiem służ Wielkiej Pętli Wielkopolski” (lipiec)
ul. Dworcowa 2, 62-510 Konin
biuro@lotmarina.pl / kontakt@turystyka.konin.pl
www.lotmarina.pl / www.turystyka.konin.pl
www.facebook.com/lotmarina



BAZA NOCLEGOWA

Papaver Hotel

ul. Leśna 4, 62-561 Ślesin, tel. 63 242 22 88

Ośrodek Szkoleniowo-Wypoczynkowy „Gwarek”

ul. Leśna 5, 62-561 Ślesin, tel. 63 270 41 32, 691 704 133

Domki u Anny

ul. Powstańców Wielkopolskich 24, 62-561 Ślesin, tel. 881 660 900

Ośrodek Szkoleniowo-Wypoczynkowy „Wityng” ***

Mikorzyn 1a, 62-561 Ślesin, tel. 63 270 60 60

Portofino Ośrodek Szkoleniowo-Wypoczynkowy

ul. Ślesieńska 42, 62-510 Konin, tel. 661 938 001

Miejski Ośrodek Wypoczynkowy „Przystań Gosławice”

ul. Rybacka, 62-510 Konin, tel. 885 636 300

Marina Gaj - domki mobilne

ul. Przemysłowa 186, Konin, 62-510, tel. 732 658 658

Szkolne Schronisko Młodzieżowe w Koninie

Ul. Leopolda Staffa 5, 62-505 Konin-Gosławice, tel. 63 242 72 35

Blues Hostel

ul. 3 Maja 1 i 3 (Plac Wolności), 62-500 Konin, tel. 511 177 499

Zajazd Grodzki

Plac Wolności 7, 62-500 Konin, tel. 606 427 755

Ośrodek Edukacji Przyrodniczej w Łądzie (dla grup powyżej 10 osób)

Łąd, ul. Cysterska 3, 62-406 Łądek, tel. 63 276 33 07

Pałac w Ciężeniu

ul. Wolności 33, 62-404 Ciężenie nad Wartą, tel. 63 276 41 24, 797 901 081

URZĘDY ZWIĄZANE Z TURYSTYKĄ WODNĄ

Zarząd Zlewni w Kole

tel. 63 288 01 70, 573 901 690

e-mail: zz-kolo@wody.gov.pl

Państwowe Gospodarstwo Wodne Wody Polskie

Regionalny Zarząd Gospodarki Wodnej w Poznaniu

(aktualne warunki żeglugowe oraz informacje o śródlądowych drogach wodnych)

tel. (61) 856 77 00

sekretariat@rzgw.poznan.pl

www.poznan.rzgw.gov.pl

Urząd Żeglugi Śródlądowej w Bydgoszczy

tel. (52) 320 42 30

urząd@bydg.uzs.gov.pl

Zgodnie z zapisami §1.23 Rozporządzenia Ministra Infrastruktury z dn. 28 kwietnia 2003 r. w sprawie przepisów żeglugowych na śródlądowych drogach wodnych organizowanie imprez na wodzie (w tym dużych spływów kajakowych) mogących stworzyć utrudnienia dla ruchu żeglugowego wymaga pisemnego zezwolenia urzędu żeglugi oraz powiadomienia służb policji pogotowia ratunkowego, straży pożarnej i podmiotu uprawnionego do rybactwa.

INFORMACJA TURYSTYCZNA

Centrum Informacji Turystycznej*** w Koninie

Lokalna Organizacja Turystyczna MARINA

ul. Dworcowa 2, 62-510 Konin

tel. (63) 246 32 48

kontakt@turystyka.konin.pl

www.turystyka.konin.pl

www.lotmarina.pl

www.facebook.com/lotmarina

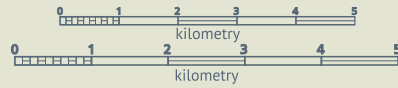


Wydano na zlecenie Lokalnej Organizacji Turystycznej MARINA
Opracowanie kartograficzne i grafika: ARTEM Janusz Malinowski
Tekst: LOT MARINA. Zdjęcia: Andrzej Łącki, LOT MARINA, UMIG Ślesin.



SZLAK KAJAKOWY ŁUSZCZEWO-KONIN-ŁĄD

skala ok. 1: 130 000 (odc. Ł-K) i ok. 1: 100 000 (odc. K-Ł)



Legenda

- Autostrada
- Drogi krajowe
- Drogi wojewódzkie
- Drogi lokalne, droga gruntowa
- Kościół, kościół zabytkowy, cmentarz
- Pałac lub dwór, zabytek architektury, muzeum
- Pomnik, grodzisko, inne ciekawe miejsce
- Szpital, apteka, stacja paliw
- Hotel, inny nocleg, obiekt turystyki wiejskiej
- Ośrodek wypoczynkowy, camping lub pole namiotowe, kąpielisko
- Punkt gastronomiczny, sklep spożywczy w pobliżu szlaku, śluza
- Przystań żeglarska, pomost
- Wypożyczalnia sprzętu wodnego, węzeł sanitarny
- Szlak kajakowy, początek szlaku (odcinka), koniec szlaku (odcinka)
- Miejsce odpoczynku, lokalizacja miejsca na szlaku (lewy/prawy brzeg)
- Centrum Informacji Turystycznej

W naszym przewodniku kilometraż kanału i rzeki (406,6) bazuje na danych RZGW. Na niebieskiej osi kilometrowej odległości na szlaku (100) podawane rosnąco.

PRZYKŁADY OZNAKOWANIA SZLAKÓW KAJAKOWYCH ORAZ INNYCH ZNAKÓW SPOTYKANYCH NAD WODĄ



Znak szlaku z kilometrażem liczonym w górę rzeki. Miejsce niebezpieczne. Zakaz pływania. Początek i koniec strefy w której małe jednostki mogą rozwijać duże prędkości.

Szlak kajakowy Łuszczewo-Konin-Łąd prowadzi od jeziora Gopło przez Kanał Ślesiński, liczne jeziora połodowcowe aż po rzekę Wartę. Odcinek ten jest częścią Wielkiej Pętli Wielkopolski – drogi wodnej o długości blisko 690 km. Przygotowana mapa ułatwia dokonanie wyboru, którą część trasy popłynąć. Zaznaczone na niej miejsca wodowania, liczne pomosty oraz plaże umożliwiają zaplanowanie trasy spływu w różnych wariantach.

WYBRANE ATRAKCJE TURYSTYCZNE (w pobliżu szlaku kajakowego)

NADGOPLAŃSKI PARK TYSIĄCLECIA w województwie wielkopolskim to park krajobrazowy położony na terenie gminy Skułek. Usytuowane na jego terenie jezioro Gopło w przeszłości zwane było "Mare Polonorum" tj. Polskim Morzem. Obowiązuje tutaj strefa ciszy. Legendy głoszą, że wody Gopła zamieszkiwały Goplanki, nimfy wodne, które przywdziewając postać urodzanych dziewczyn pociągały nierozważnych na dno jeziora.

GOTYCKI KOŚCIÓŁ W WARZYMOWIE

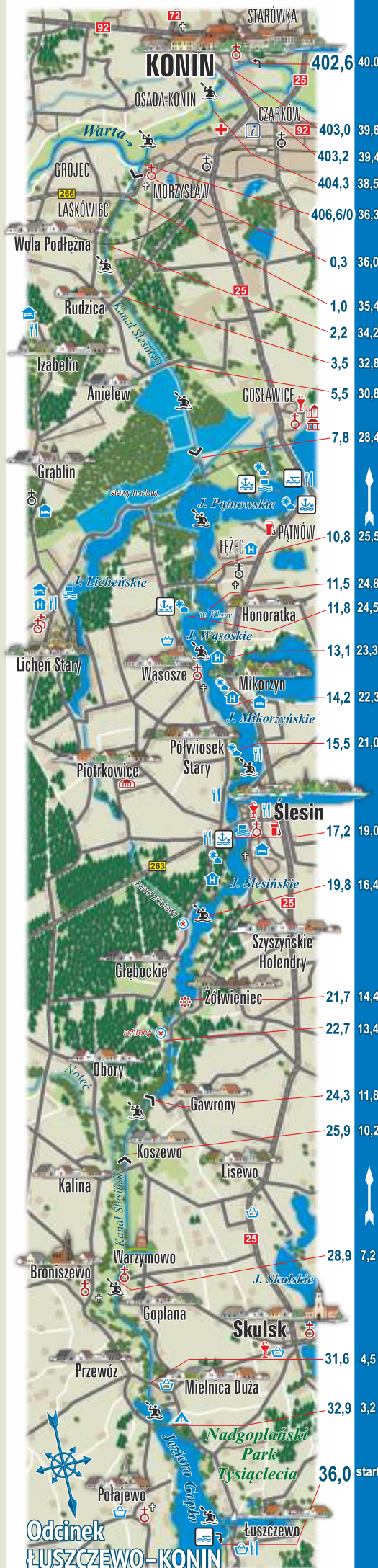
Kościół św. Stanisława jest zabytkiem architektury gotyckiej (XV w.). Wewnątrz znajduje się klasycystyczny ołtarz oraz rokokowa ambona. Miejscowość ta należała do Mikołaja z Warzymowa, wybitnego polskiego dyplomaty.

PRYZYSTAŃ WODNA W ŚLESINIE

Nowoczesna marina połączona ścieżką rowerową z bulwarem oraz parkiem nad brzegiem Jeziora Ślesińskiego. Obok znajdziemy ogródki gastronomiczne, chatę grillową, tętnię, piaszczystą plażę, skatepark, plac zabaw i park linowy.

KULTURA OCHWEŚNICKA

Dopływając do Ślesina skosztować można regionalnej kuchni zwanej ochweśnicką. Jej nazewnictwo nawiązuje do „ochweśników” skułskich handlarzy świętymi obrazami, którzy stworzyli własny żargon. Kmina ochweśnicka znalazła swoich zwolenników wśród ślesińskich gęsiarzy umożliwiając im tajne porozumiewanie się w obecności klientów. Choć wiele słów uległo już zapomnieniu to gwara przetrwała do dzisiaj i można ją usłyszeć na terenie Ślesina.



- KONIN - STARÓWKA**
BULWAR NADWARCIAŃSKI
- pomosty i slip dla kajaków.
- MOST TORUŃSKI**
- MOST DROGOWY**
- KANAŁ ULGI**
- RZĘKA WARTA** - początek Kanału Ślesińskiego.
- ŚLUZA MORZYŚLAW**
- MOST DROGOWY**
- MOST KOLEJOWY**
- MOST RUDZICA**
- MOST ANIELEW**
- ŚLUZA PĄTNÓW** - więcej informacji o pracy śluz na stronie: <https://poznan.wody.gov.pl/>
- MOST KOLEJOWO-DROGOWY**
- WYSPA KLARY**
- OW „BERNARDYNKA”**
- HOTEL „MIKORZYN”**
- OSW „WITYNG”**
- OW „DELFIN”**
- PRYZYSTAŃ WODNA W ŚLESINIE - MARINA**
- „POSA DYŁKA”** - nazwa w lokalnym żargonie ochweśnickim progu wodnego na kanale zrzutowym.
- JEZIORO ŚLESIŃSKIE**
- MOST DROGOWY** - w okolicy mostu grupa betonowych schronów z 1939 r.
- ŚLUZA GAWRONY**
- ŚLUZA KOSZEWO** - więcej informacji o pracy śluz na stronie: <https://poznan.wody.gov.pl/>
- WARZYMOWO** - niewielki pomost i możliwość postoju
- MOST DROGOWY**
- MIELNICA DUŻA**
- POMOST W ŁUSZCZEWIE** - początek szlaku kajakowego na odcinku ŁUSZCZEWO-KONIN.

- MARINA ŁĄD** - miejsce zakończenia szlaku. Na przystani obowiązują opłaty za wodowanie i podejmowanie kajaków.
- MOST W ŁĄDZIE**
- ŁĄD - ZESPÓŁ KLASZTORNY**
- RYDLÓWA GÓRA**
- ŁĄDKOWSKI BOREK**
- ŁACHA**
- BAWÓŁ** - ujście kanału
- PROM ŚLUGOCIN**
- STRUGA ZARZEWSKA** - słabo widoczne ujście, ok. 600 m za mostem.
- MOST** - autostrada A2
- OBSZAR NADWARCIAŃSKIEGO PARKU KRAJOBRAZOWEGO**
- ŁACHA** - do Radoliny 2,5 km.
- ŁACHA** - duża łacha rzeczna. Do Osieczy 2 km.
- PROM SŁAWSK** - zadane miejsce odpoczynku oraz slip dla łodzi. Zachowaj ostrożność. Zalecane uzgodnienie z promowym.
- PROM RUMIN** - zachowaj ostrożność.
- POWA** - ujście rzeki.
- MOST UNII EUROPEJSKIEJ**
- KONIN**
BULWAR NADWARCIAŃSKI - pomost i slip dla kajaków. Początek odcinka KONIN-ŁĄD.



ŁUK TRIUMFALNY W ŚLESINIE
Potocznie nazwany „Bramą Napoleona”, został wzniesiony w 1812 r. na cześć Napoleona Bonaparte, podążającego na wojnę z Rosją.

WYSPA KLARY
Owiana miłosną historią wyspa znajduje się na Jeziorze Mikorzyskim. Jak legenda głosi – Klara, będąca córką właściciela Mikorzyna spędziła na niej resztę swojego życia w żałobie - tuż po tym jak jej ukochany rycerz Janusz, zwany powszechnie Białym Rycerzem zginął w otchłani jeziora.

GOTYCKI ZAMEK W KONINIE - GOSŁAWICACH
Wybudowany w I poł. XV w. przez biskupa poznańskiego Andrzeja Łaskarzyca herbu Godziemba, wybitnego dyplomata Władysława Jagiełły i królowej Jadwigi. Jak twierdzą niektórzy świadkowie, w ruinach zamku rezyduje duch domniemanego właściciela Gosławic Konstantego Lubrańskiego. Zamek jest siedzibą Muzeum Okręgowego w Koninie.

ŚLUP KONIŃSKI - ŚREDNIOWIECZNY ŚLUP DROGOWY
Znajdujący się w Koninie (na Szlaku Piastowskim) najstarszy znak drogowy w Europie poza granicami dawnego imperium rzymskiego. Kamienny słup ustawiony został z polecenia wojewody Piotra Włostowica w 1151 r., w połowie drogi między Kaliszem a Kruszwicą. Informuje o tym wyryta na słupie wierszowana łacińska inskrypcja.

ZESPÓŁ DWORSKI W SŁAWSKU
Zlokalizowany tuż przy rzece zespół dworski z XIX w. obejmuje pałac, spichlerz i park. Pałac, wzniesiony w 1768 r. w miejscu dawnej siedziby rodowej rycerza Marcina herbu Zaremba ze Sławski. W połowie XIX w. został gruntownie przebudowany w stylu neorenesansowym. Nie jest dostępny do zwiedzania.

DAWNE OPACTWO CYSTERSÓW W ŁĄDZIE
Z poziomu rzeki widoczny jest zabytkowy pocysterski zespół klasztorny w Łądzie. Cystersów sprowadził tu książę Mieszko III Stary w drugiej połowie XII wieku. Klasztor usytuowany został na prawym brzegu Warty, w sąsiedztwie wczesnośredniowiecznego grodu (Rydlowa Góra), pełniącego ważną rolę w państwie pierwszych Piastów.

OŚRODEK EDUKACJI PRZYRODNICZEJ W ŁĄDZIE
Ośrodek Zespołu Parków Krajobrazowych Województwa Wielkopolskiego oferuje zwiedzanie dioramy przyrodniczej prezentującej rośliny i zwierzęta Nadwarciańskiego Parku Krajobrazowego (po umówieniu - tel. 63 276 33 07).



Klasztor w Łądzie

KONIN - Starówka

- 1 Ratusz
- 2 Słup Koniński
- 3 Kościół św. Bartłomieja
- 4 Dom Zemelki
- 5 Budynek dawnego Starostwa
- 6 Dworek Zofii Urbanowskiej
- 7 Budynek dawnej synagogi
- 8 Klasztor oo. Franciszkanów-Reformatów
- 9 Kościół ewangelicki

